

Mar.1-May 31 & Sep.1-Nov. 30
3月-5月 & 9月-11月

Mt. Tsukuba 筑波山

Mount Tsukuba is an 877 m (2,877 ft) mountain located in Tsukuba. It is one of the most famous mountains in Japan, particularly well-known for its double peaks, Nyotai-san 877 m (2,877 ft) and Nantai-san 871 m (2,858 ft). Many people climb the so-called "purple mountain" every year for the panoramic view of the Kantō plain from the summit. On clear days the Tōkyō skyline, Lake Kasumigaura and even Mount Fuji are visible from the mountain top. Mount Tsukuba is composed of non-volcanic rocks such as granite and gabbro. (by Wikipedia)

Nantai-san 男体山頂 871m
Nyotai-san 女体山頂 877m

Cable car Miyawaki Sta
Ropeway Tsutsuji-ga-oka

Tsukubasan Jinja (Shrine)
Tsutsuji-ga-oka

Numata Bus stop
Tsukubasan-guchi

Kantetsu Bus 'Tsukubasan Shuttle'
関鉄バス '筑波山シャトルバス'
(Tsukuba Center - Numata - Tsutsuji-ga-oka)
つくばセンター — 沼田 — 筑波山神社 — つつじヶ丘
This bus does not stop at the KEK.
このバスは KEK 前のバス停には停まりません。

Tsuku-bus 'Hokubu Shuttle'
つくバス'北部シャトルバス'
(Tsukuba Center - KEK - Tsukubasan-guchi)
つくばセンター — KEK — 筑波山口

アクセス (バス) Access by bus

KEK 高エネ研

↓ Tsuku-bus' Hokubu Shuttle' つくバス'北部シャトル'
(24min.) ¥ 300

Tsukuba-san-guchi Bus Stop 筑波山口バス停

↓ 3min. on foot 徒歩
↓ Transfer バス乗り換

Numata Bus Stop 沼田バス停

↓ Kantetsu Bus' Tsukubasan Shuttle' 関鉄'筑波山シャトル'
(7min.) ¥ 210 2.8km

Tsukubasan-jinja Iriguchi 筑波山神社入口

↓ (21min.) ¥ 460 8.3km

Tsutsuji-ga-oka つつじが丘



Tsuku-bus 'Hokubu-Shuttle Bus' operate between Tsukuba Center and Tsukuba-san -guchi. Get on the Hokubu shuttle bus in front of **KEK**, get off at **Tsukuba-san-guchi**, and you have to walk till 'Numata' bus stop. Then transfer to the Kantetsu bus 'Tsukubasan Shuttle' at **Numata** to 'Tsukuba-san Jinjya Iriguchi' (Tsukuba Shinto Shrine) or "Tsutsuji-ga-oka. You can take a cable car to "Miyuki-gahara (on the top of a mountain). It is 580yen 8 minutes. It is 15 minutes on foot from "Miyuki-gahara" to "Nyo-tai-sancho"

KEK 前でつくバス'北部シャトルバス'に乗り、筑波山口で下車し、関東鉄道バスの沼田バス停まで**徒歩で3分**。**沼田バス停**で関東鉄道バス'筑波山シャトルバス'に乗り、筑波神社入口、もしくはつつじヶ丘で下車。筑波神社から山頂の御幸ヶ原まではケーブルカー(8分 590円)が利用できます。御幸ヶ原から女体山頂まで徒歩 15分。

There are several courses for climbing 登山コース

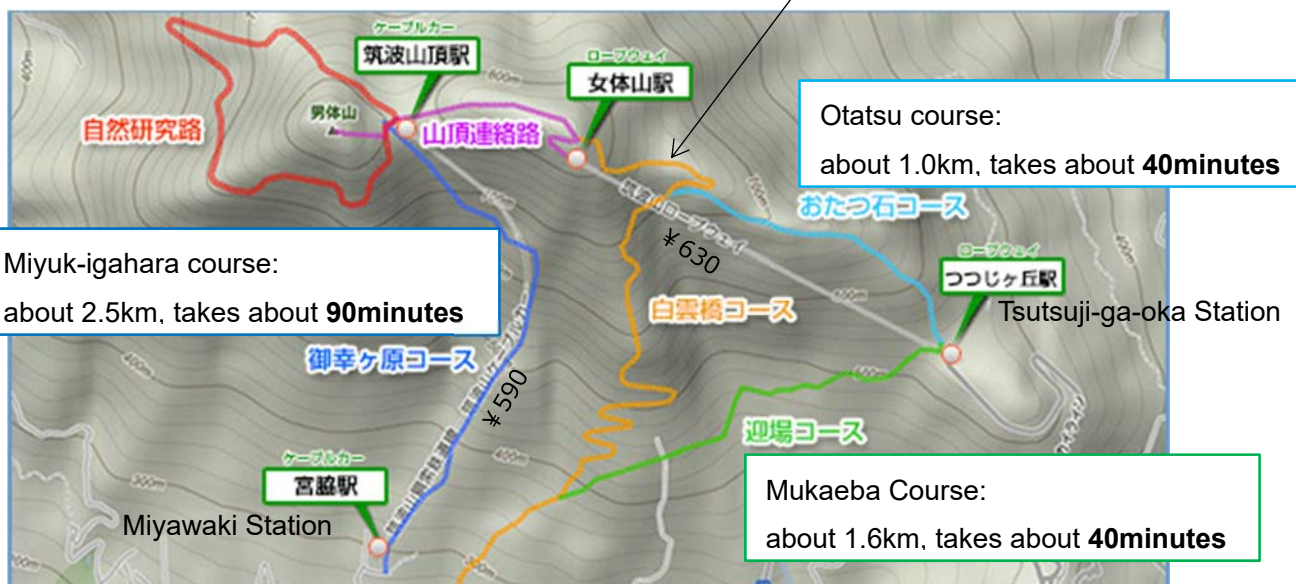
Shirakumobashi Course:
about 2.8km, takes about **110minutes**

Miyuk-igahara course:
about 2.5km, takes about **90minutes**

Otatsu course:
about 1.0km, takes about **40minutes**

御幸ヶ原コース

Mukaeba Course:
about 1.6km, takes about **40minutes**





Weekdays and Weekend & Holidays Timetable (Mar. 1-May 31 & Sep. 1-Nov. 30)

3月～5月から9月～11月平日・土日祝の早見時刻表(つくバス 2019年4月1日改正)

◆**Kantetsu Bus runs** : Tsukuba Center-- **Numata** --Tsukuba-san-jinjalriguch --Tsutsuji-gaoka

関鉄バスは、つくばセンターと沼田、筑波山神社、つつじが丘間を運行しています。

'Hokubu shuttle' Tsuku-bus つくバス			Kantetsu Bus 'Tsukuba-san Shuttlebus' 関鉄-筑波山シャトル		
KEK 高エネ研	Tsukuba-san-guchi 筑波山口		Numata 沼田	Tsukuba-san-jinja Iriguchi 筑波山神社入口	Tsutsuji-gaoka つつじヶ丘
7:25	8:05	Transfer 乗り換え  3 min. on foot 徒歩3分 バス停の 地図は 資料の 2枚目 にあります	8:29	8:36	8:50
7:45	8:25		8:59	9:06	9:20
8:10	8:50		9:29	9:36	9:50
8:40	9:20		9:59	10:06	10:20
9:45	10:25		10:29	10:36	10:50
10:05	10:45		10:59	11:06	11:20
10:40	11:20		11:29	11:36	11:50
11:10	11:50		11:59	12:06	12:20
12:10	12:50		13:29	13:36	13:50
12:40	13:20		13:59	14:06	14:20
13:10	13:50		14:29	14:36	14:50
13:40	14:20		14:59	15:06	15:20
14:30	15:10		15:29	15:36	15:50
15:10	15:50		15:59	16:06	16:20

Kantetsu Bus, Tsukuba-san Shuttlebus 関鉄-筑波山シャトル				'Hokubu shuttle' Tsuku-bus つくバス	
Tsutsuji-gaoka つつじヶ丘	Tsukuba-san-jinja Iriguchi 筑波山神社	Numata 沼田		Tsukuba-san-guchi 筑波山口	KEK 高エネ研
9:00	9:10	9:16	Transfer 乗り換え  3 min. on foot 徒歩3分 バス停の 地図は 資料の 2枚目 にあります	9:40	10:04
9:30	9:40	9:46		10:35	10:59
10:00	10:10	10:16		11:05	11:29
10:30	10:40	10:46		11:35	11:59
12:00	12:10	12:16		12:00	12:24
12:30	12:40	12:46		13:00	13:24
13:00	13:10	13:16		13:30	13:54
13:30	13:40	13:46		14:00	14:24
14:00	14:10	14:16		14:30	14:54
14:30	14:40	14:46		15:20	15:44
15:00	15:10	15:16		16:00	16:24
15:30	15:40	15:46		16:30	16:54
16:00	16:10	16:16		17:00	17:24
16:30	16:40	16:46		17:45	18:09
17:00	17:10	17:16		18:20	18:44